


Der Radweg „Via Velo“

Der Radweg „Via Velo“ ist als Rundweg von 22,5 km konzipiert. Die zum Befahren der Route benötigte Zeit beträgt 2 bis 3 Stunden, je nachdem wie lange man sich an den verschiedenen Stationen aufhalten möchte. Der Startpunkt ist beliebig auszuwählen, ob das Naturzentrum Eifel mit Touristinformation in Nettersheim oder die Touristinformation im Eifelmuseum Blankenheim. Der Radweg führt unter anderem vorbei am Archäologischen Landschaftspark in Nettersheim, der Ahekapelle im Genfbachtal zwischen Nettersheim und Engulgau sowie an der Römervilla und der Ahrquelle in Blankenheim. Die Strecke des Radweges orientiert sich in ihrem Verlauf an der Route der „Agrippastraße“ des VIA Erlebnisraum Römerstraße. Sowohl in Nettersheim als auch in Blankenheim sind Ausstellungen zum Thema Erlebnisraum Römerstraße in den Dokumentationszentren zu sehen.



Hier können Fahrräder kostengünstig ausgeliehen werden:

Fahrradshop Nettersheim
Bahnhofstraße 1
53947 Nettersheim
Tel.: 0 24 86 / 10 00

Elektro-Fahrradverleih-Eifel
Förberichstraße 10
53945 Blankenheim
Tel.: 0 24 49 / 91 99 93 7



So erreichen Sie uns:

Nettersheim erreicht man mit dem Auto über die Autobahn A1 oder über die Bundesstraßen 51, 258 und 477. Blankenheim ist aus Richtung Köln über die Autobahn A 1 und über die B 51 erreichbar. Aus Richtung Aachen oder aus Koblenz kommend führt die Bundesstraße B 258 nach Blankenheim, aus Richtung Trier die B 51.

Auch mit der Bahn sind Blankenheim und Nettersheim problemlos über die Eifelstrecke Köln-Trier zu erreichen. Hier fahren stündlich die Regionalbahnen RB24 und RB22 sowie der Regionalexpress RE12.

Informationen unter:

Naturzentrum Eifel
mit Touristinformation
Urtstraße 2-4
53947 Nettersheim
www.naturzentrum-eifel.de
www.archaeologischer-landschaftspark.de
naturzentrum@nettersheim.de
Tel.: 0 24 86 / 12 46

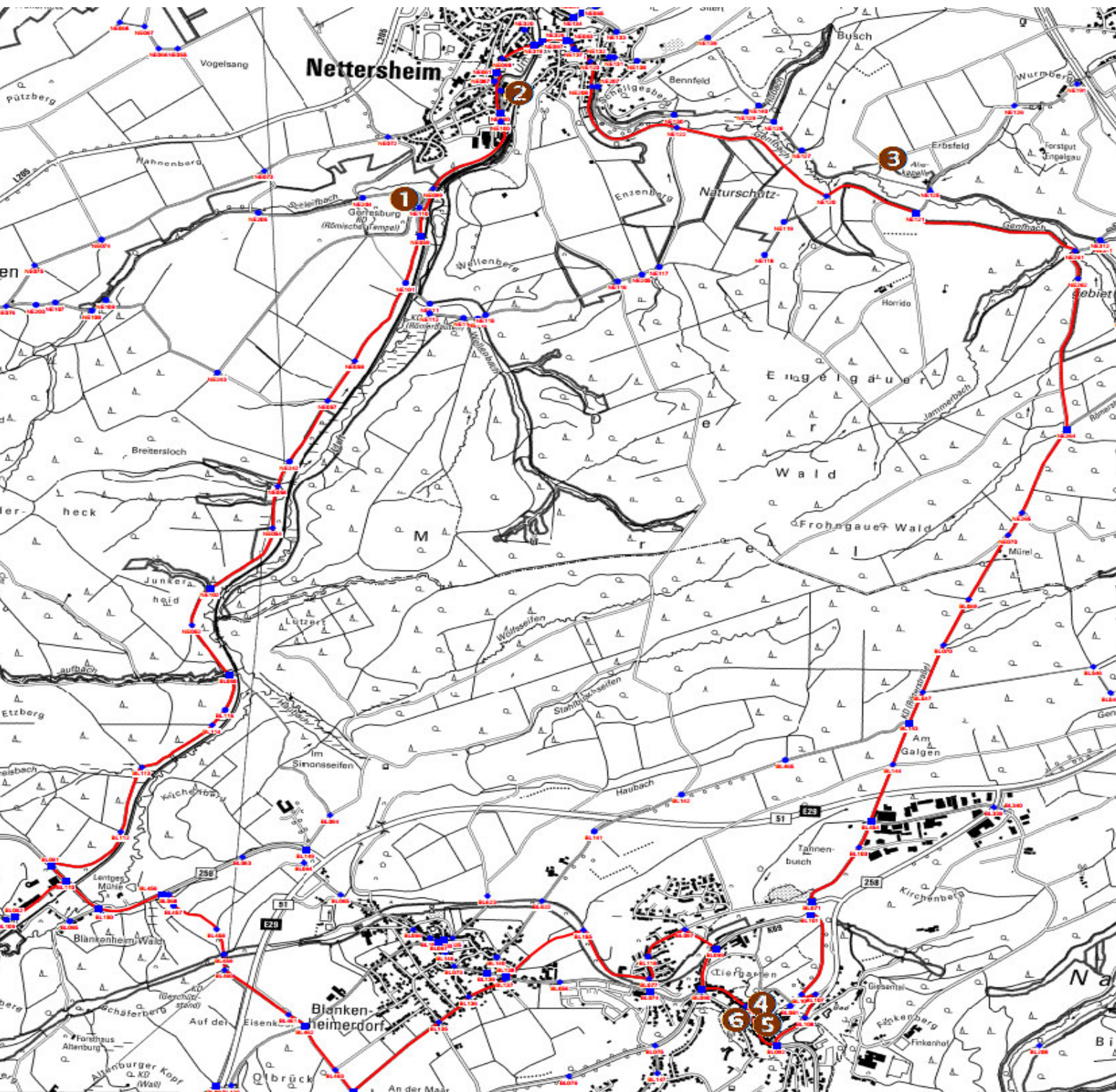
Eifelmuseum Blankenheim
mit Touristinformation
Ahrstraße 55-57
53945 Blankenheim
www.blankenheim.de
touristinfo@blankenheim.de
Tel.: 0 24 49/ 87 222



„VIA VELO“


Radeln auf römischen Spuren zwischen
Nettersheim und Blankenheim





VIA Erlebnisraum Römerstraße

Das Projekt VIA Erlebnisraum Römerstraße (beteiligt sind insgesamt 18 Kommunen sowie der Landschaftsverband Rheinland) eröffnet entlang der römischen Fernstraße neue Wege in die Geschichte des Rheinlandes. Auf der Route der „Via Agrippa“ informieren die Römerstraßen-Infozentren in Blankenheim und Nettersheim seit 2014 über den Verlauf und die Bedeutung der Römerstraßen in der Antike.



Sehenswürdigkeiten in Blankenheim und Nettersheim

Nettersheim:

1 Archäologischer Landschaftspark

Durch den Archäologischen Landschaftspark führt ein 4 km langer Rundwanderweg mit verschiedenen Stationen, u.a. dem Matronenheiligtum „Görresburg“ oder dem römischen Kastell. Auch auf dem Weg zu sehen sind die römische Taverne und die Streifenhäuser auf der alten Römergasse. www.archaeologischer-landschaftspark.de

2 Naturzentrum Eifel

Das Naturzentrum Eifel ist ein Umwelt- und Bildungszentrum. Es beinhaltet eine Ausstellungslandschaft sowie die Touristinformation, einen Museumshop und ein Korallenriffaquarium. www.naturzentrum-eifel.de

3 Ahekapelle

Die Ahekapelle liegt im Genfbachtal und ist ein Ziel vieler Besucher. Zusätzlich ist dort eine Stempelstelle des Jakobsweges.

Blankenheim:

4 Römervilla

Das Gelände des ehemaligen Gutshofes und der rekonstruierte Portikus der „Villa Rustica“ wurden 2014 wiedereröffnet und sind nun für die Öffentlichkeit zugänglich. www.roemervillablankenheim.de

5 Tiergartentunnel

Der Tiergartentunnel ist eine mittelalterliche Wasserleitung zur Burg Blankenheim. www.tiergartentunnel.de

6 Ahrquelle

Die Ahrquelle entspringt im historischen Ortskern Blankenheim in einem Fachwerkkeller und mündet nach ca. 89 km bei Sinzig in den Rhein.